

UNIVERZA V LJUBLJANI, FILOZOFSKA FAKULTETA, ODDELEK ZA GEOGRAFIJO

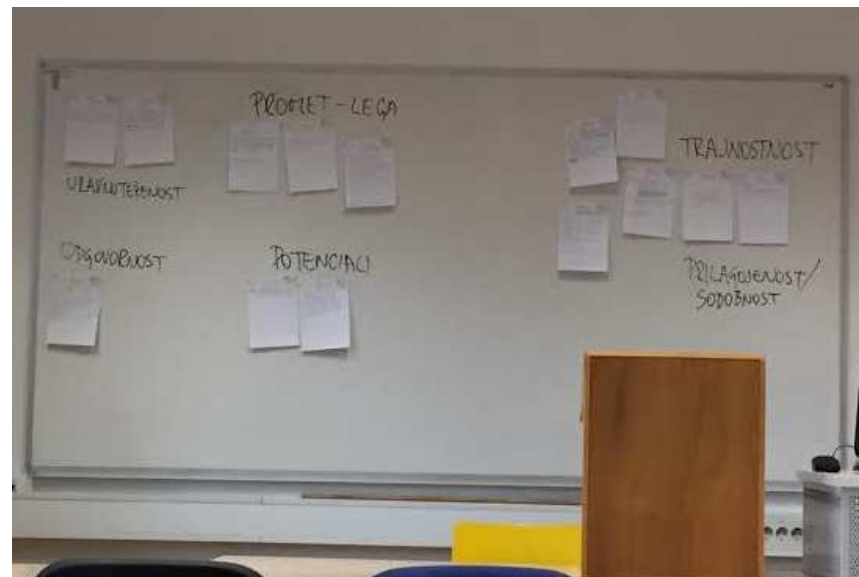
Z MESTA NA DEŽELO IN NAZAJ PREKO ZELENIH MOSTOV

VIZIJA 2050



Študenti magistrskega študija geografije smer:
Regionalno planiranje in ruralno-urbane študije

Nastajanje vizije:





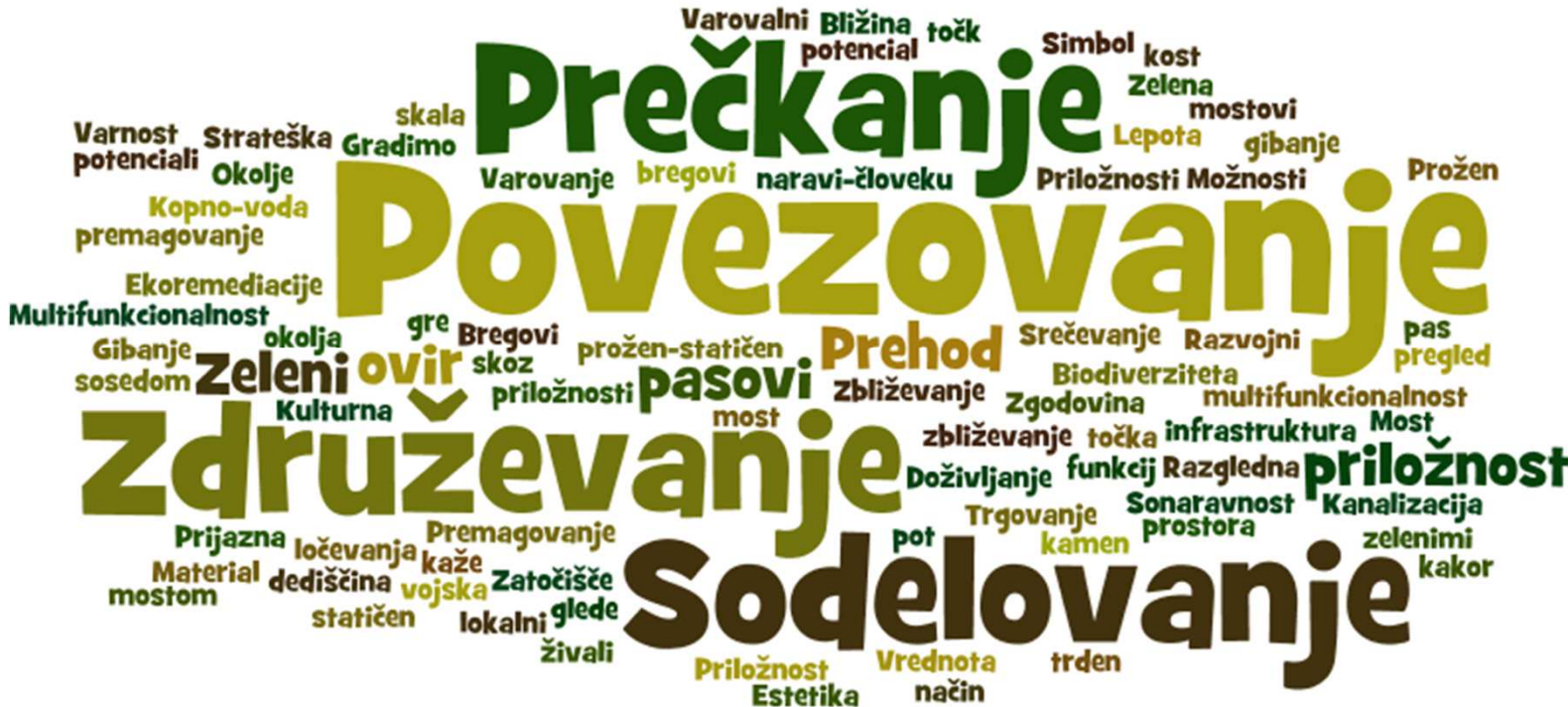
MESTO

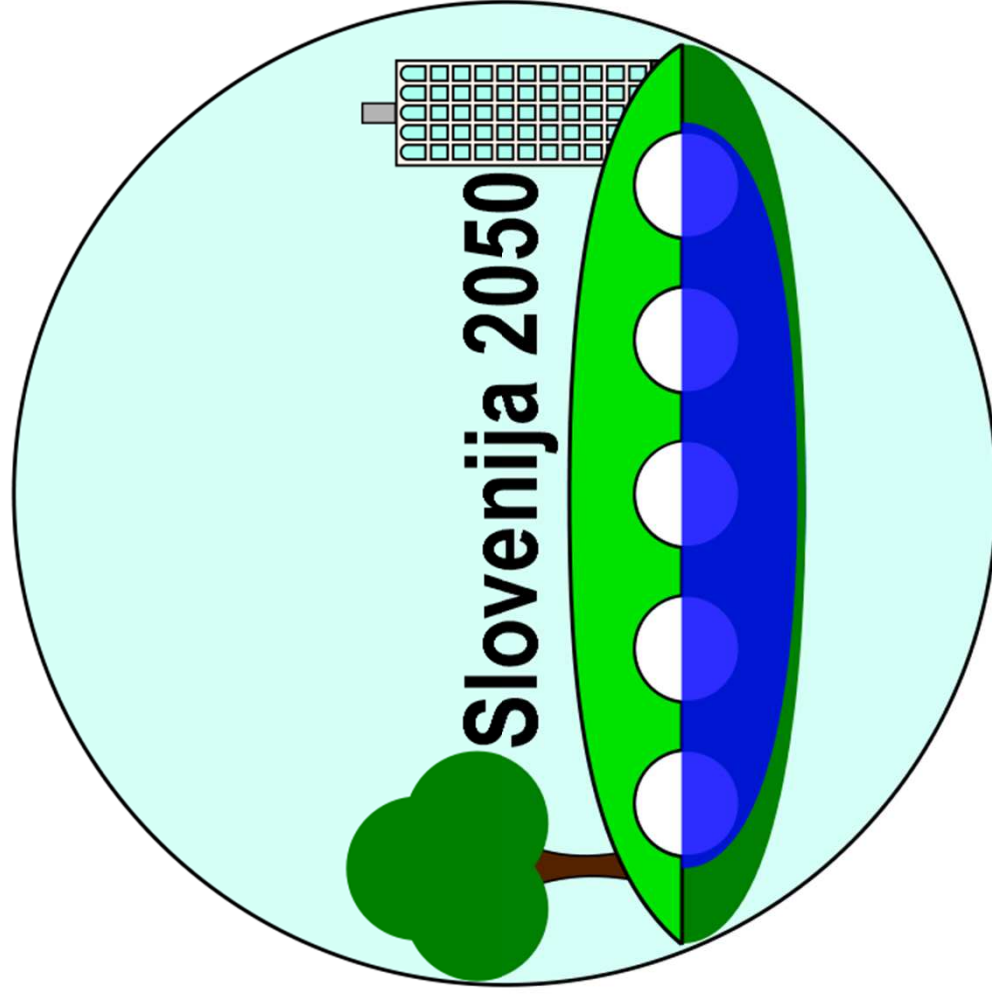


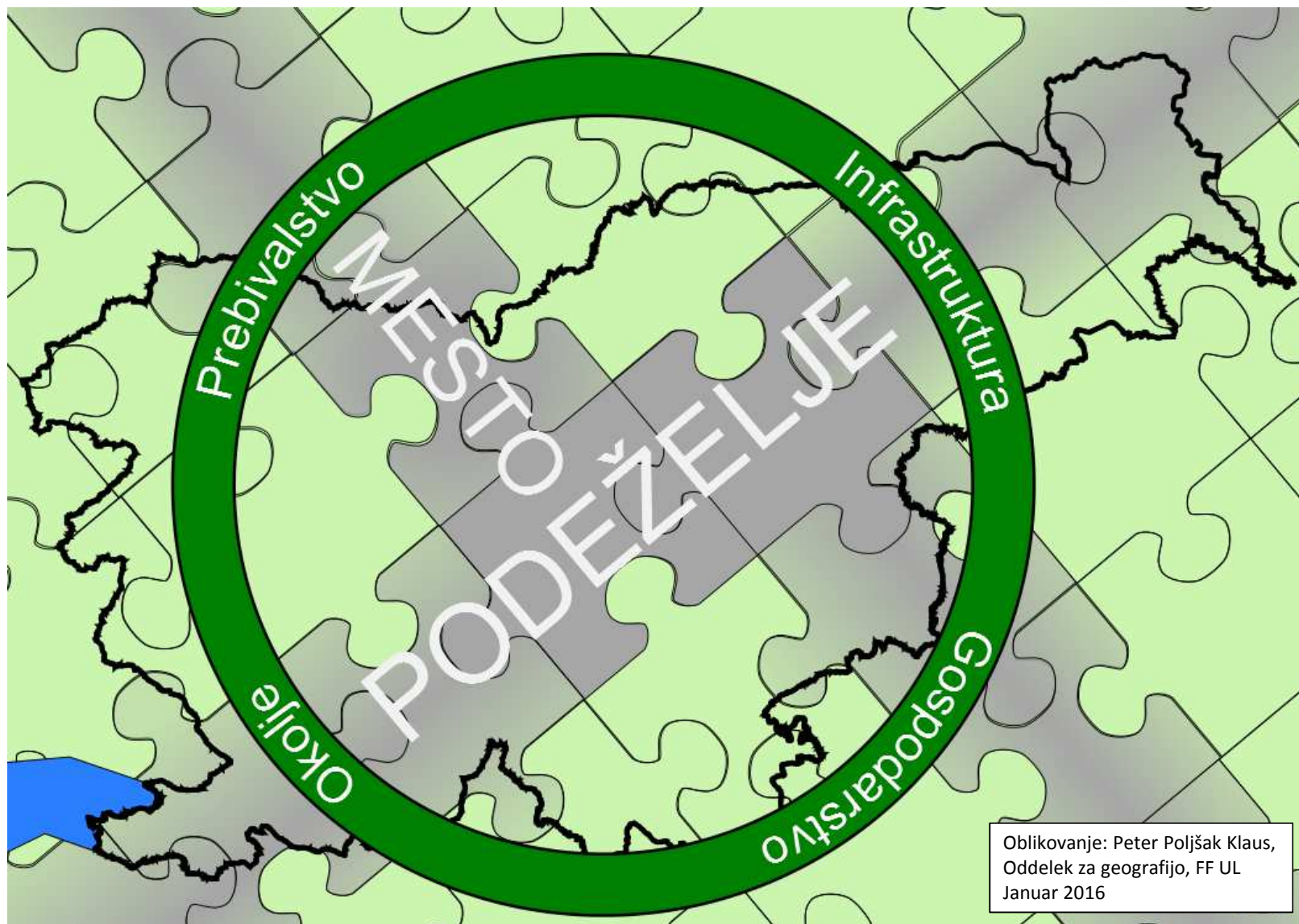
PODEŽELJE



Kaj nam predstavlja **MOST**?







Vizija 2050 – Z mesta na deželo in nazaj preko zelenih mostov



Mesta in podeželje funkcionirajo kot celota.

I. temelj = MESTO

- Zelene površine in živa mestna jedra.
- Racionalno porabljajo prostor.
- Nosilci upravljanja, ustvarjanja delovnih mest, pridobivanja znanja, tehnološkega razvoja in kulturna središča.

Vizija 2050 – Z mesta na deželo in nazaj preko zelenih mostov



Mesta in podeželje funkcionirajo kot celota

II. temelj = PODEŽELJE

- Oskrbuje mesta.
- Kulturno bogata s tradicijo.
- Sonaravno samooskrbno kmetijstvo.
- Vsestransko urejeno.
- Organizirano v strukture, ki zagotavljajo trženje, pomoč in izobraževanje.

Vizija 2050 – Z mesta na deželo in nazaj preko zelenih mostov



Steber - gospodarstvo

- Temeljni na smotrni rabi lokalnih naravnih in socialnih virov.
- Zelena delovna mesta.
- Slovensko gospodarstvo je prepoznavno po učinkovitosti.

Steber - okolje

- Trajnostno uporabljanje naravnih virov.
- Obnovljivi viri energije.
- Zavarovana območja uporabljamo za rekreacijske, turistične in izobraževalne namene, pri upravljanju sodeluje lokalno prebivalstvo.

Vizija 2050 – Z mesta na deželo in nazaj preko zelenih mostov



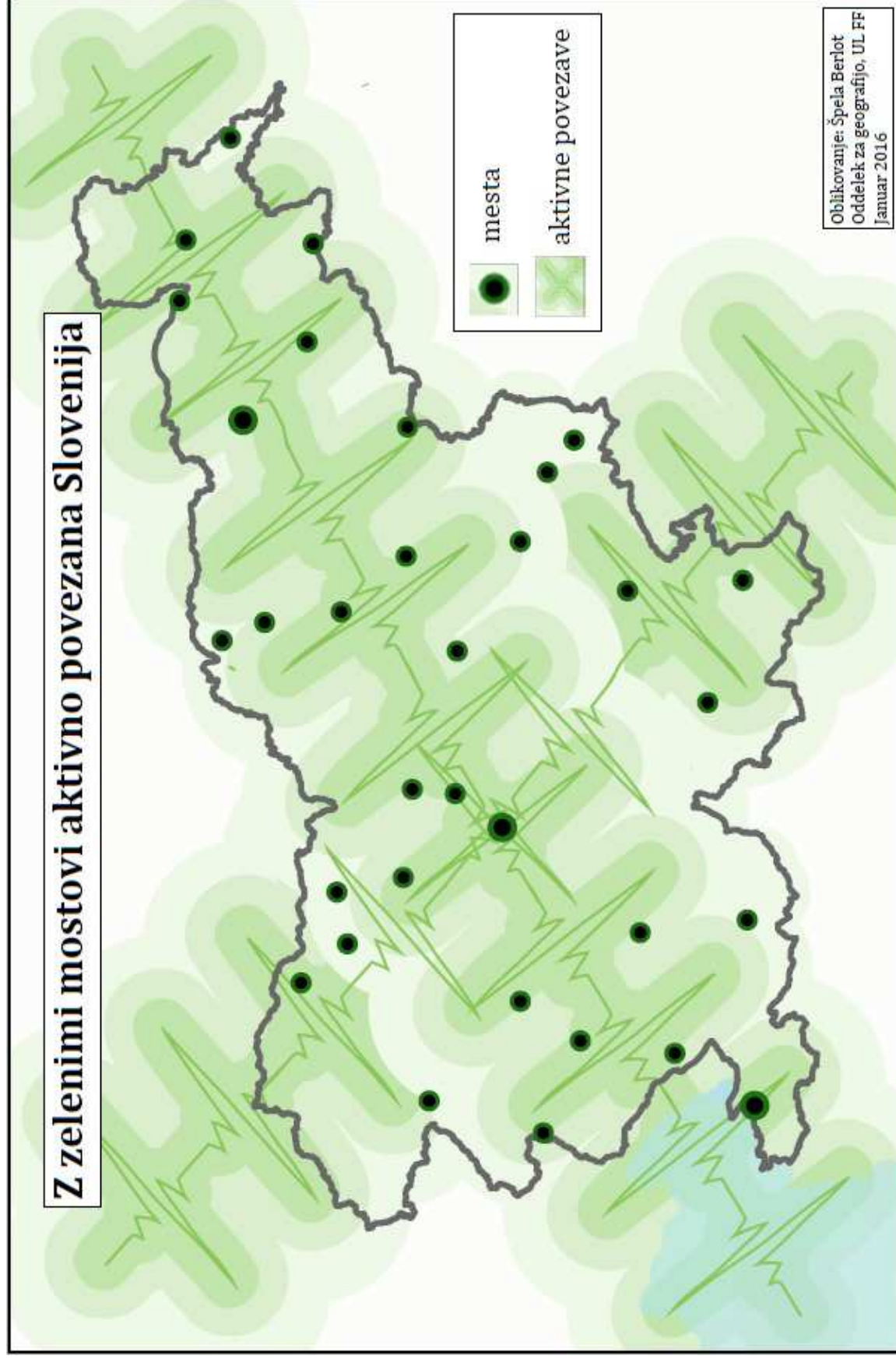
Steber - prebivalstvo

- Število prebivalcev ne narašča.
- Zagotovljena je socialna varnost v vseh življenjskih obdobjih.
- Vlada medgeneracijsko sožitje.

Steber - infrastruktura

- Povezuje temelja (mesto, podeželje), celotno državo s tujino.
- Trajnosten in učinkovit promet, s poudarkom na javnem prometu.
- Sledi sodobnim trendom.

Z zelenimi mostovi aktivno povezana Slovenija





A JE KEJ TRDEN MOST?



**KAKOR
KAMEN,
SKALA,
KOST.**

